



Positif Agri

Guide d'utilisation 2016

SOMMAIRE

1.	Préambule : Pré-requis informatiques.....	3
1.1.	Configuration logicielle.....	3
1.2.	Accès réseau	3
1.3.	Configuration des navigateurs	3
1.4.	Résolution d'écran	3
2.	Positif® AGRI.	4
2.1.	Bandeau de sélection	5
2.2.	Gestion de l'identifiant Positif Mobile	Erreur ! Signet non défini.
2.3.	Gestion du système d'alertes.....	6
2.4.	Cartographie	7
2.5.	Repositionnement géographique des parcelles.....	8
2.6.	Graphique météo global (page d'accueil)	8
2.7.	Graphique météo détaillé (option choisie par l'administrateur)	8
2.8.	Zone de commentaires	8
2.9.	Tableau des risques maladies	8
2.10.	Informations maladies supplémentaires	9
3.	Mentions légales	9

1. Préambule : Pré-requis informatiques

Positif AGRI est une application complémentaire à la version de Positif Graphic. Il permet de mettre en forme via une interface Web des résultats issus des simulations réalisées sur Positif et de les présenter de façon simplifiée pour une exploitation rapide.

1.1. Configuration logicielle

Systèmes d'exploitation	Navigateurs	Tableurs
Windows XP (SP2 minimum)	Microsoft Internet Explorer 8 et ultérieur	Microsoft Excel XP, 2003, 2007, 2010
Windows Vista	Mozilla Firefox 3.5.x et ultérieur	Open Office Calc 3.1
Windows 7		
Windows 8	Google Chrome	
Windows 10		

1.2. Accès réseau

Connexion Internet de type ADSL.

Les connexions Wifi et les connexions avec carte 3G sont déconseillées car elles n'offrent pas un débit satisfaisant.

1.3. Configuration des navigateurs

Les navigateurs doivent être configurés pour autoriser :

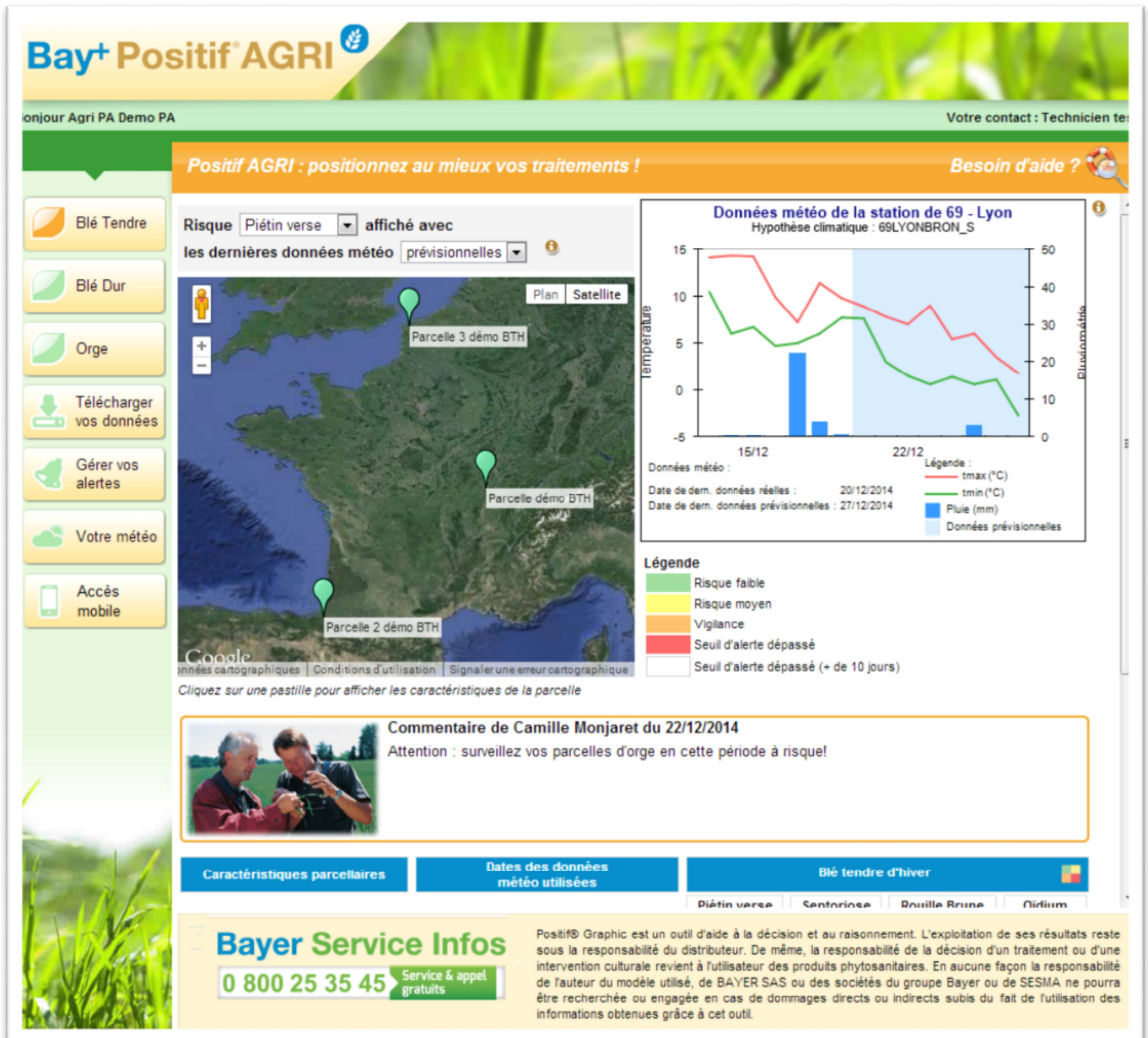
- L'exécution de code JavaScript.
- L'utilisation des cookies.
- L'affichage des fenêtres pop-up.

1.4. Résolution d'écran

La résolution d'écran minimum supportée par l'application est de 1200x1024 pixels.


2. Positif® AGRI.


L'affichage de Positif AGRI se décompose en plusieurs parties. Ces différentes parties sont mises à la disposition des agriculteurs par l'Administrateur de Positif® Graphic.





Bay+ Positif® AGRI


Bonjour Agri PA Demo PA Votre contact : Technicien te


Positif AGRI : positionnez au mieux vos traitements ! Besoin d'aide ? 


 Blé Tendre


 Blé Dur

 Orge

 Télécharger vos données

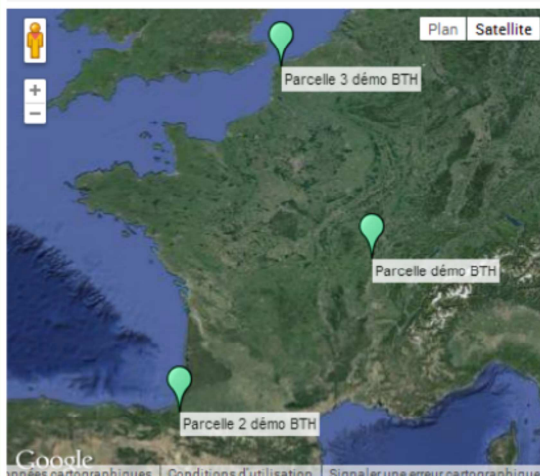
 Gérer vos alertes

 Votre météo

 Accès mobile

Risque Piétin verse affiché avec

les dernières données météo prévisionnelles



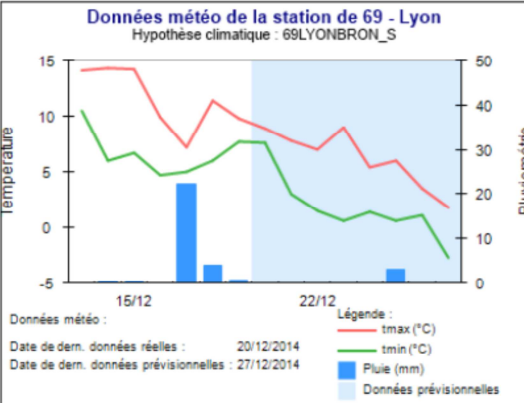
Plan Satellite

Google

Données cartographiques | Conditions d'utilisation | Signaler une erreur cartographique

Cliquez sur une pastille pour afficher les caractéristiques de la parcelle

Données météo de la station de 69 - Lyon
Hypothèse climatique : 69LYONBRON_S




Données météo :
Date de dern. données réelles : 20/12/2014
Date de dern. données prévisionnelles : 27/12/2014

Légende :
— tmax (°C)
— tmin (°C)
■ Pluie (mm)
■ Données prévisionnelles

Légende

- Risque faible
- Risque moyen
- Vigilance
- Seuil d'alerte dépassé
- Seuil d'alerte dépassé (+ de 10 jours)

Commentaire de Camille Monjaret du 22/12/2014
Attention : surveillez vos parcelles d'orge en cette période à risque!



Caractéristiques parcellaires

Dates des données météo utilisées

Blé tendre d'hiver

Diétin verse
Sentorine
Douille Brune
Nirium

Bayer Service Infos

0 800 25 35 45 Service & appel gratuits

Positif® Graphic est un outil d'aide à la décision et au raisonnement. L'exploitation de ses résultats reste sous la responsabilité du distributeur. De même, la responsabilité de la décision d'un traitement ou d'une intervention culturale revient à l'utilisateur des produits phytosanitaires. En aucune façon la responsabilité de l'auteur du modèle utilisé, de BAYER SAS ou des sociétés du groupe Bayer ou de SESMA ne pourra être recherchée ou engagée en cas de dommages directs ou indirects subis du fait de l'utilisation des informations obtenues grâce à cet outil.

4

2.1. Bandeau de sélection

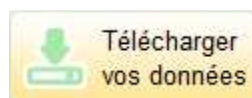
Le bandeau de gauche est contextuel et dépendant des options choisies par l'administrateur pour ses agriculteurs. Selon les droits qui lui sont accordés, l'agriculteur sera en mesure de :

- Sélectionner sa culture



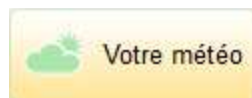
Seules trois céréales sont disponibles (Blé tendre, Blé dur et Orge). En dessous de ces cultures, un bouton permet de télécharger les tableaux de résultats sous format Excel.

- Télécharger ses données¹



L'utilisateur peut télécharger ses données de risques au format Excel (les données sont celles du tableau des risques en dessous de la carte).

- Visualiser ses données météo¹



L'utilisateur peut avoir accès aux données météo de la (ou les) station(s) météo à laquelle (auxquelles) ses parcelles sont rattachées.

- Gérer ses alertes



L'utilisateur peut activer ou désactiver des alertes qu'il recevra par SMS et/ou par e-mail.

- Paramétrer son accès Positif à Positif Mobile (Nouveauté 2016)



L'utilisateur peut enregistrer les éléments lui permettant d'accéder à Positif version tablette et téléphone.

Pour un accès à Positif Mobile, l'utilisateur saisi dans un premier temps son adresse email et son mot de passe.



Configurer votre accès mobile

Pour accéder à l'application Positif Mobile depuis votre smartphone et/ou tablette, merci de renseigner ou modifier les informations suivantes :

Votre adresse Email * :

Votre mot de passe * :

Confirmez votre mot de passe * :

Valider Annuler

* Attention, si vous décidez de télécharger l'application Positif Mobile, il faut absolument que votre email et mot de passe soient renseignés.

Dans un second temps, vous recevrez un email de confirmation avec les liens et les flashcodes pour télécharger l'application, à choisir suivant le type d'appareil.



Vos informations de connexion Positif Mobile
De: <PositifAlerte@bayer.fr>
reçu le 27/11/2015 à 12:52
| headerImage (9 Ko) | footerImage (3 Ko) | btGP (4 Ko) | btAS (2 Ko) | flashcodeAndroid (9 Ko) | flashcodeIphone (5 Ko)

 **Bay+ Positif graphic** 

Votre accès par mobile est bien enregistré avec le mot de passe suivant : burton

Vous pouvez accéder à Bay+ Positif Mobile en téléchargeant l'application :

- en cliquant sur le lien
- ou
- en flashant le code :

Disponibles sur Google play

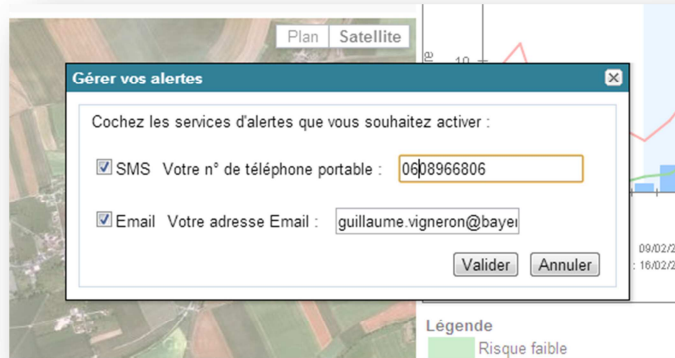
Télécharger dans App Store

Pour toute information complémentaire, merci de contacter Bayer Service Info au 0800 25 35 45.
Cordialement,
L'équipe POSITIF®
Mail généré automatiquement. Merci de ne pas répondre.

2.2. Gestion du système d'alertes

L'utilisateur peut activer ou désactiver ce service en cliquant sur le bouton [Gérer vos alertes](#)¹. Un pop-up lui permet de renseigner son numéro de portable et/ou son email.



Attention, si vous décidez de recevoir des alertes, il faut absolument que votre numéro de portable et votre email soient renseignés.

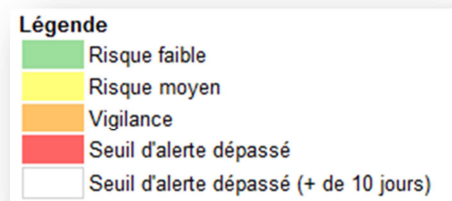
Un agriculteur reçoit une alerte SMS et/ou Email à chaque fois que le risque sur une parcelle dépasse un seuil fixé par l'administrateur. Par exemple, si un agriculteur possède 5 parcelles Positif®, il recevra au total 5 alertes.

Les alertes e-mails comporteront un lien interactif permettant à l'utilisateur de rejoindre directement son compte Positif Agri en un simple clic. Attention : ce lien ne sera actif qu'une seule fois, et seulement dans les 48h qui suivent la date d'émission de l'e-mail (pour des questions de sécurité).

2.3. Cartographie

Une carte permet d'afficher les risques calculés sur vos parcelles. La carte affiche les risques pour une culture donnée. L'utilisateur peut choisir la culture à afficher dans le bandeau de gauche. Il peut également choisir la maladie à afficher ainsi que les dernières données météo prises en compte pour le calcul des risques (réelles ou prévisionnelles).

En cliquant sur une pastille, un cadre affiche les informations sur la parcelle (variété, date de semis, etc.). Les couleurs des pastilles correspondent au risque maladie sur la parcelle.





¹ Cette fonctionnalité dépend de l'offre choisie par votre administrateur.

Lorsqu'une pastille est rouge, le seuil d'alerte est dépassé : se rapprocher de son technicien afin d'établir un plan d'action. Lorsqu'une pastille est blanche, le seuil d'alerte dépassé depuis plus de 10 jours.

2.4. Repositionnement géographique des parcelles

La nouvelle version de Positif Agri va offrir la possibilité aux agriculteurs de repositionner leurs parcelles sur la carte. Pour cela, l'utilisateur doit cliquer sur une pastille et un cadre ou une nouvelle fenêtre s'affiche en fonction de l'option choisie par l'administrateur.

L'utilisateur doit alors cliquer soit sur l'icône , soit sur le bouton  afin de pouvoir ensuite déplacer la punaise verte et enregistrer la nouvelle localisation.

2.5. Graphique météo global (page d'accueil)

Un graphique météo affiche les informations météorologiques de la station météo la plus représentative de l'ensemble des parcelles renseignées. Les températures minimales et maximales ainsi que la pluviométrie sont affichées. Les informations sur fond bleu clair sont les données prévisionnelles météo de la station météo.

2.6. Graphique météo détaillé (option choisie par l'administrateur)

Cette option est accessible depuis le bandeau de gauche, via le bouton « Votre météo ». Elle permet l'affichage de données météo supplémentaires comme les températures et la pluviométrie des 15 derniers jours, ainsi que des cumuls de pluies sur les 5 derniers mois.

2.7. Zone de commentaires

Une zone de commentaire où le responsable technique peut communiquer avec l'utilisateur.

2.8. Tableau des risques maladies

Un tableau récapitulatif des risques maladies (couleur) ainsi que de la valeur des variables d'alertes est affiché en dessous de la carte. Ce tableau, exportable par le bouton situé dans le cadre de gauche, permet aussi d'établir un bilan sur les dates de franchissement des seuils d'alertes.

Ci-dessous les maladies disponibles par culture :

Blé tendre	Blé dur	Orge
Piétin verse	Septoriose	Rhynchosporiose
Septoriose	Rouille Brune	Helminthosporiose
Rouille Brune	Oïdium	Oïdium
Oïdium	Rouille Jaune	Rouille Naine
Rouille Jaune		

Rouille Jaune		
---------------	--	--

2.9. Informations maladies supplémentaires

Si l'administrateur a souscrit à cette option pour ses agriculteurs, l'utilisateur peut cliquer sur une pastille de la carte et une nouvelle fenêtre s'affiche. L'utilisateur pourra alors visualiser les graphiques suivants pour chaque maladie :

- Les évènements contaminants
- La variable d'alerte
- L'EPI

3. Mentions légales

Positif® AGRI est un outil d'aide à la décision et au raisonnement. L'exploitation de ses résultats reste sous la responsabilité du distributeur. De même, la responsabilité de la décision d'un traitement ou d'une intervention culturale revient à l'utilisateur des produits phytosanitaires. En aucune façon la responsabilité de l'auteur du modèle utilisé, de BAYER SAS ou des sociétés du groupe Bayer ou de SESMA ne pourra être recherchée ou engagée en cas de dommages directs ou indirects subis du fait de l'utilisation des informations obtenues grâce à cet outil.

Une hotline est à votre disposition pour vous assister en cas de problèmes techniques. Ils répondront à vos questions du lundi au vendredi, de 8h à 19h. Vous pouvez les contacter par téléphone au 0800 25 35 45 ou par email à l'adresse suivante : bayerserviceinfos@bayer.com

Bayer Service Infos

0 800 25 35 45

Service & appel
gratuits